



CASTELFRANCO ADERISCE A “CITTADINO INFORMATO” LA APP PER LE COMUNICAZIONI UFFICIALI DI PROTEZIONE CIVILE E PUBBLICA UTILITÀ

Tutti gli aggiornamenti in tempo reale a portata di mano.

Il Sindaco invita la cittadinanza a scaricare la App per essere “più informati e più sicuri”.

Nell'era delle fake news e delle “meteobufale” via social, della meteorologia “fai da te” e del proliferare di siti impegnati in una spietata guerra all'ultima previsione anche per accaparrarsi quote di pubblicità, è quanto mai indispensabile fornire ai cittadini **informazioni certe, ufficiali e affidabili** sia in campo di previsioni che di stati di allerta.

Per questo qualche anno fa è nata l'esperienza di **Cittadino Informato**, un portale e una App voluta da Ancì Toscana, l'associazione dei Comuni Italiani, in collaborazione con la Regione, per fornire uno strumento di comunicazione affidabile e ufficiale ai cittadini toscani, che tenesse conto dei nuovi obblighi normativi contenuti nel Codice della Protezione Civile che spostano il focus della comunicazione: non più e non soltanto informare i cittadini sulle allerta meteo, ma abbinare a queste anche la comunicazione del rischio e dei principali contenuti del Piano comunale di Protezione Civile.

Il Comune di Castel Franco di Sotto aderisce al sistema e invita i cittadini residenti e quelli che si trovano sul territorio comunale per lavoro o studio a scaricare la App e a selezionare Castel Franco nelle impostazioni per essere costantemente informati sugli stati di allerta e le comunicazioni di pubblica utilità diramate dall'ente.

Cittadino Informato è una piattaforma informativa unica nel panorama nazionale che al momento raccoglie l'adesione di circa 150 Comuni toscani. Unica perché, oltre a notificare in tempo reale direttamente sul cellulare di chi si è scaricato la App lo stato di allerta **ufficiale del nostro Comune** emanato dal Cfr (Centro Funzionale Regionale) della Toscana, fornisce anche i contenuti essenziali del Piano di Protezione Civile, cioè del principale strumento che garantisce l'incolumità e la sicurezza dei cittadini in caso di calamità naturale. All'interno della App (e del portale internet) è infatti presente una sezione cartografica che permette a chiunque di visualizzare in maniera semplice e intuitiva, la localizzazione della Aree di Attesa (cioè i luoghi sicuri da raggiungere in caso di calamità), le zone a rischio alluvione e frana e i principali punti critici del territorio (sottopassi allagabili, frane attive, ecc.) del Comune di interesse.

Ma non c'è solo questo. La app, **scaricabile gratuitamente** dai market Apple e Android, permette di ricevere, oltre alle comunicazioni nell'ambito della protezione civile, anche le **notizie di pubblica utilità** delle aziende del servizio idrico integrato, come ad esempio le interruzioni del servizio o la presenza di cantieri per la manutenzione della rete idrica o fognaria. Al progetto hanno aderito difatti anche le principali aziende che gestiscono gli acquedotti della Toscana: Acque Spa, Acquedotto del Fiora, Asa Livorno, Nuove Acque e Publiacqua.

“L'obiettivo di questo strumento – spiega il sindaco di Castel Franco di Sotto **Gabriele Toti** – è quello di dare la possibilità ai nostri cittadini di poter consultare sul proprio smartphone non soltanto il Piano comunale di Protezione Civile, ma anche gli stati di allerta meteo e le notizie di pubblica utilità che interessano il nostro territorio. Il tutto in un'unica App che permette, semplicemente selezionando i Comuni di interesse, di avere tutte le informazioni a portata di mano. Invito tutti a scaricare questa applicazione che è leggera in termini di memoria del telefono e molto utile”.

Inoltre grazie ad un protocollo d'intesa siglato tra Anci e Anbi Toscana (l'associazione che rappresenta i Consorzi di Bonifica), anche i sei Consorzi di Bonifica toscani sono entrati a far parte ufficialmente tra gli enti fornitori di informazioni e notizie sulla piattaforma comunicativa "Cittadino Informato", che pubblica nella sezione cartografica il reticolo idraulico mantenuto dal Consorzio di Bonifica n. 4 Basso Valdarno.

Infine dalla scorsa primavera la App integra le comunicazioni degli stati di allerta emanate dal Cfr, con il **rischio incendi** fornito dal settore Antincendio Boschivo della Regione Toscana. Un'altra innovazione che rende il sistema "Cittadino Informato" unico e all'avanguardia nel panorama nazionale.

In prospettiva "Cittadino Informato" potrebbe diventare lo strumento unico che consentirà di vedere notificate sul proprio smartphone o tablet tutte le comunicazioni di pubblica utilità su base comunale.

Tutti i contenuti della App sono visibili anche sul sito internet www.cittadinoinformato.it.

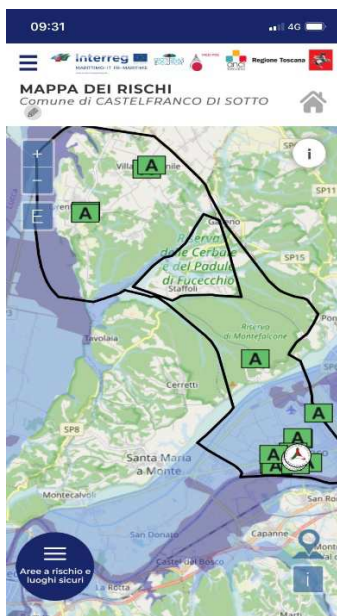




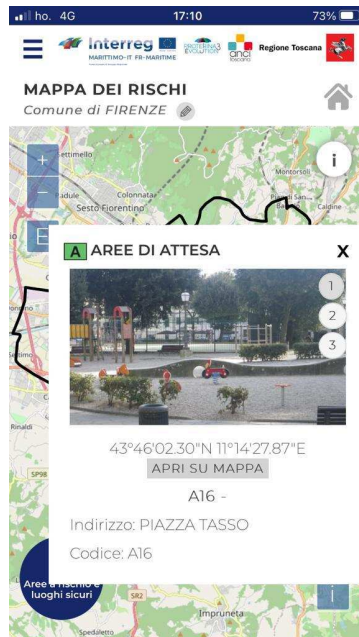
La homepage della App




La pagina degli stati di allerta del Comune



La cartografia dei rischi e le aree di attesa



Il dettaglio di un'area di attesa



La pagina dei gestori del servizio idrico